

WANDELVAKANTIE MALLORCA



SIERRA TRAMUNTANA

MEI 2023

REISBESCHRIJVING

Mallorca is Europa's vakantie-eiland nummer één. Op slechts enkele uren vliegen van België wacht de vakantieganger een typisch mediterrane manier van leven, en dit met meer dan 300 dagen zon per jaar. Voor natuurvrienden is dit een uitermate aantrekkelijk en veelzijdig eiland. Ver weg van de overvolle kusten in het zuiden komen wandelaars en klimmers in het stille binnenland volledig aan hun trekken. Lieflijke dalen, spectaculaire kloven en niet in de laatste plaats de imposante bergketen van de Serra de Tramuntana maken het Middellandse Zee-eiland tot een zeer bekoorlijk reisdoel, dat ontelbare panoramische toppen en landschappelijke ontdekkingen te bieden heeft. Speciaal in het voorjaar laat Mallorca zich van zijn mooiste kant zien, als weiden vol bloemen en honderdduizenden amandelbomen hele landstreken in bloeiende tuinen veranderen. En wat Mallorca extra attractief maakt: van in de bergen ligt de zee vaak binnen gezichtsbereik. Af en toe krijgen we zicht op een van de 85 nog bewaard gebleven wachttorens die uit angst voor piraten rondom het eiland zijn gebouwd. En ver van de gebaande wegen vind je zo nu en dan zelfs nog een eenzame baai om een duik in te nemen. We doen wandelingen langsheen de GR 221 en bezoeken er enkele hutten. We doen klovenwandelingen, waarbij de oorspronkelijke natuur van Mallorca kan worden verkend. We wandelen in de voetsporen van kalkbranders, kolenbranders en sneeuwverzamelaars, die een dicht vertakt netwerk van paden hebben achtergelaten. Bijzonder romantisch zijn de wandelingen over geheime smokkelaarspadjes, oude ruiterspaden en vooral de onlangs weer gerestaureerde geplaveide pelgrimspaden. Tijdens onze wandelingen komen we in idyllische dorpjes waarvan 4 die op de lijst staan van "10 mooiste dorpen van de Balearen".



DEELNEMERS



Vlnr - staande: Ludo Pyl en naast hem zijn echtgenote Maria Heyrman (Melsele), Geert Dereycke en voor hem zijn echtgenote Monique D'Haeyer (Destelbergen), Marcel Muls (Attenhove) en voor hem Erik Meul (Melsele), Jan Dierckx (Wijnegem), Ludwig D'Haese (Merchtem).

Geknield Vlnr; Lieve Symons – echtgenote van Jan (Wijnegem) en Luc Raymaekers (Merchtem).



Zaterdag 6 mei 2023

Al vroeg in de voormiddag landen we op de luchthaven La Palma in Mallorca. Na ons geïnstalleerd te hebben in ons hotel brengen we een bezoek aan het pittoreske bergdorpje Fornalutx.



Reeds van ver zien we het bergdorpje Fornalutx liggen.





Het dorp zelf is ongetwijfeld de belangrijkste bezienswaardigheid. De kans om door de smalle straatjes te lopen, de architectuur en de traditionele schoonheid te bewonderen. Dit trekt

jaarlijks duizenden bezoekers. Het meest opvallende gebouw is het huidige stadhuis, met onder meer een 17e-eeuwse verdedigingstoren. De kerk is een andere must-see attractie, met de mix van de originele gotische kenmerken en barokke renovaties die een unieke mix creëren.



Het authentieke bergdorp Fornalutx ligt hoog in het Tramuntana-gebergte met uitzicht op Sollèr. Vaak aangeduid als het 'mooiste dorp van Spanje', combineren de stenen gebouwen en rode pannendaken met de geur van de omliggende sinaasappel- en citroenboomgaarden voor een traditionele, rustieke charme.







Fornalutx heeft 687 inwoners (1 januari 2016) en ligt op een hoogte van 149 meter in het centrum van de Serra de Tramuntana, een gebergte dat zich uitstrekt van de ene kant van Mallorca naar de andere, en is omgeven door een diepe vallei die begint in de Puig Major en eindigt in Soller. Fornalutx is een schilderachtig dorpje en de omgeving heeft een grote

landschappelijke waarde. Het is een van de meest bezochte plaatsjes op Mallorca. Er wonen veel buitenlanders (circa 25% van de bevolking). In de omgeving van het dorp staan vooral sinaasappelbomen.

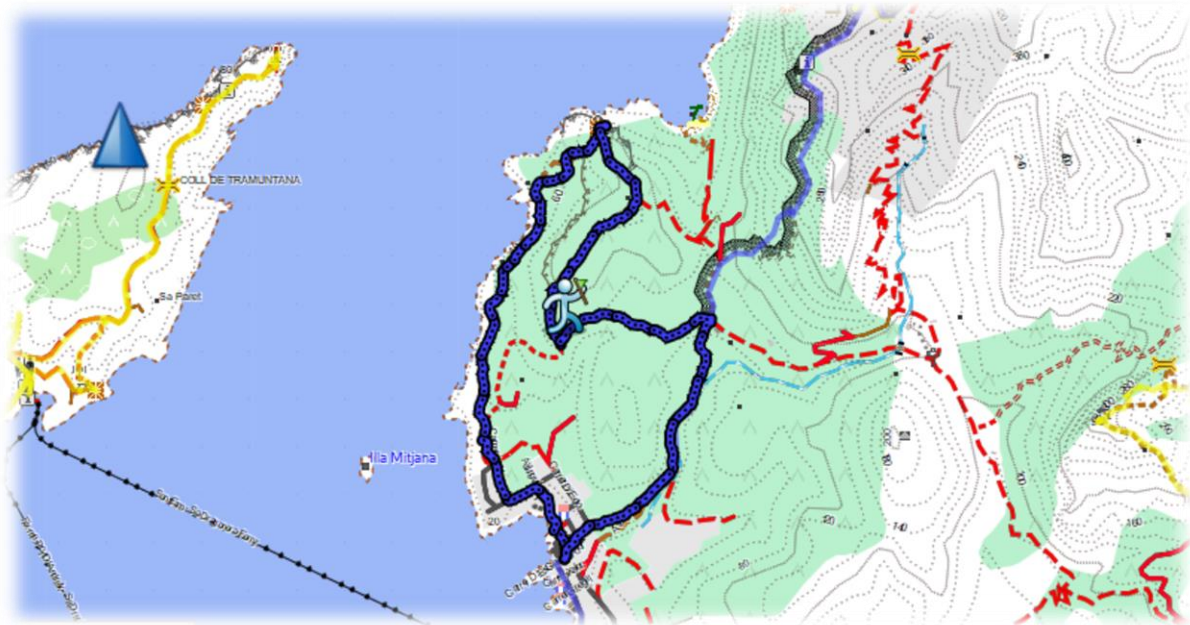




Op het dorpsplein zijn enkele mensen bezig met het maken van deeg. We weten echter niet wat het eindresultaat zal worden.


Zondag 7 mei 2023

Soort : Luswandeling Sant Elm
Plaats : Sant Elm
Afstand : 5 km
Stijgen : 200 m
Dalen : 200 m
Duur : 2 uur





Sant Elm is een klein toeristisch dorpje in het zuidwestelijke deel van Mallorca. Sant Elm is van oorsprong een idyllisch vissersdorp dat de laatste jaren uitgroeid is tot een populairdere toeristische bestemming.



We krijgen zicht op het onbewoonde Drakeneiland, zo genoemd omdat er reuzenhagedissen leven. Het is het kleinste zustereiland van Mallorca. Het hele jaar door zitten er aalscholvers

en meeuwen. Het is een natuurpark en er huizen ongeveer 300 paartjes valken. Het eiland is ongeveer 4 km lang en 1 km breed. Er zijn dagelijks overzetboten die jou op 20 minuten naar het eiland brengen.







De toren van Sant Elm bevindt zich 90 meter boven de zeespiegel in de zogenaamde Punta de la Galera. De toren werd rond het jaar 1583 gebouwd. Het is een van de vele uitkijktorens

die rond het eiland werden gebouwd om te waken voor mogelijke invallen door piraten en zeerovers, die in die tijd zo vaak voorkwamen.



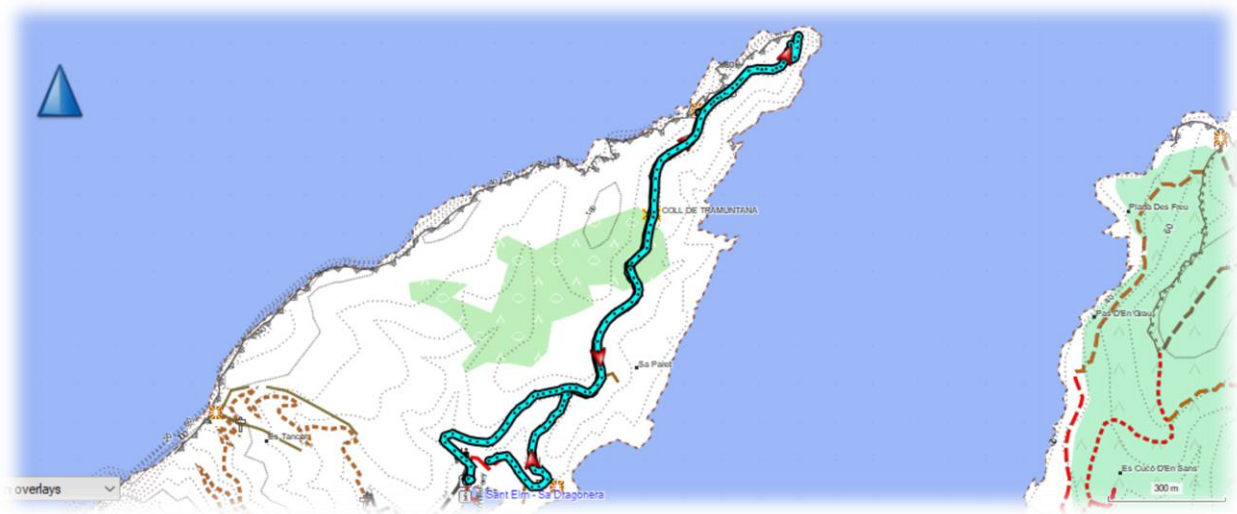


Voorheen was Sant Elm bekend als Palomera waar de christelijke troepen van Jaume I in 1229 aankwamen om het eiland Mallorca te veroveren op de Arabieren, voordat ze naar Santa

Ponça gingen. Door de eeuwen heen heeft Sant Elm vele invasiepogingen gezien, wat ertoe leidde dat in 1585 de uitkijktoren van Cala Basset werd gebouwd als observatiepunt om aanvallers te bekijken. Tot het begin van de 20e eeuw was het dorp afhankelijk van de visserij. Hoewel het dorp trouw blijft aan zijn roots, krijgt het nu meer aandacht van vakantiegangers die het eiland bezoeken.

Zondag 7 mei 2023

Soort : Luswandeling La Dragonera (Duivelseiland)
Plaats : Sant Elm
Afstand : 5 km
Stijgen : 100 m
Dalen : 100 m
Duur : 2 uur





Dragonera of Sa Dragonera, een eiland dat voor de westkust van Majorca ligt, betekent draakeiland vanwege zijn vorm. Gezien vanaf de zijkant doet het denken aan een slapende

draak, waarvan de staartschubben in de lucht uitsteken. Vanaf Santa Ponsa kun je met een bootexcursie naar La Dragonera.





Het eiland is een beschermd natuurgebied en kan worden bezocht in kleine groepen. Vooral vogelaars en natuurliefhebbers komen hier. Tourgroepen met meer dan 10 mensen moeten

een speciale vergunning voor de overtocht aanvragen. Er zijn diverse wandelroutes uitgezet van 1, 2 tot 3 uur lopen over de kalkstenen rotsen.






De rest van het eiland is verboden gebied. Daar wonen de Eleonora's valk, de bedreigde Audouin's meeuw, en een ondersoort van de Balearenhagedis met blauwe buik, die nergens anders ter wereld leeft



Sa Dragonera of Drakeneiland bestaat uit drie eilandjes, Illot des Pantaleu, Sa Mitjana en Sa Dragonera, en herbergt 361 verschillende plantensoorten, waarvan er 18 endemisch zijn voor de Balearen. De fauna van het park is een van de meest interessante aspecten. Bijzonder

vermeldenswaard is de populatie muurhagedissen, een endemische ondersoort die nergens anders ter wereld voorkomt, evenals de specifieke slakkensoort, die ook endemisch is op de Balearen.

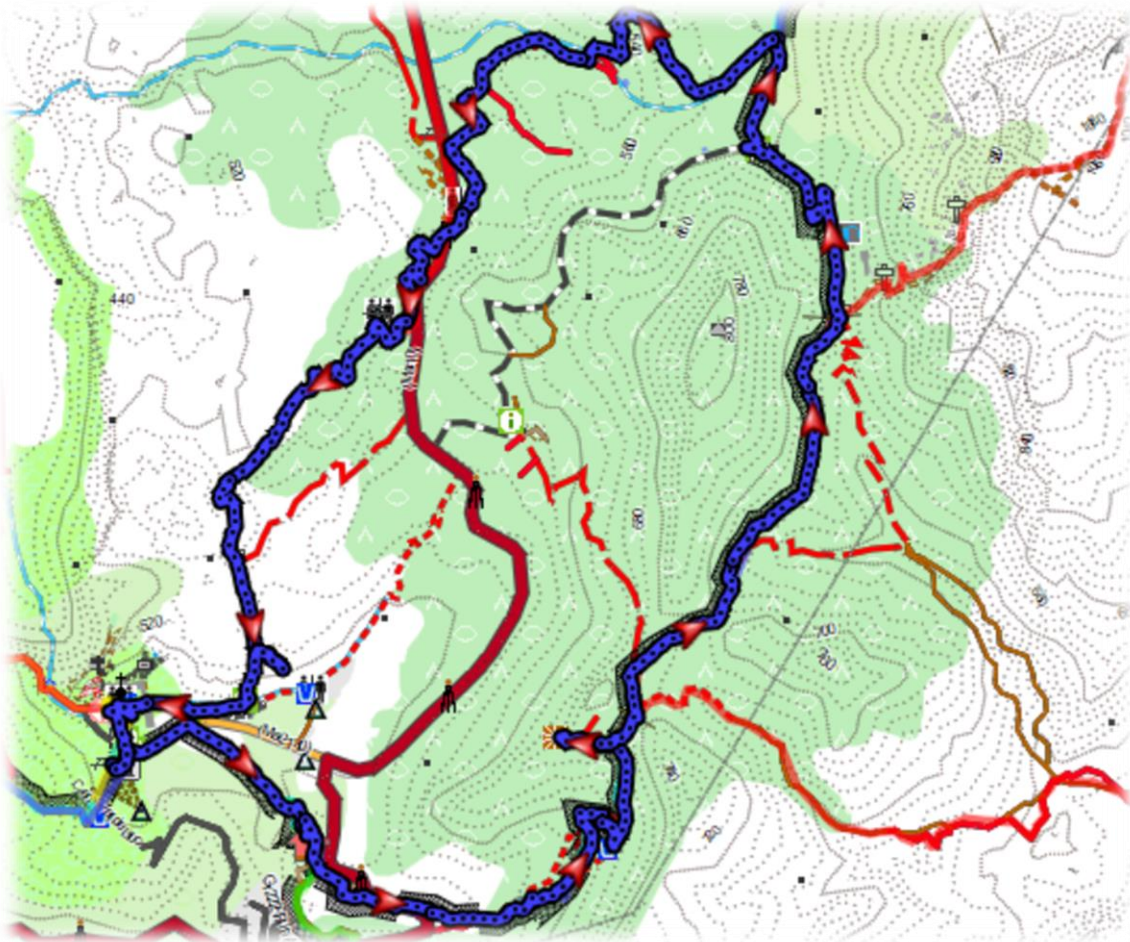





De lijst van gecatalogiseerde zeevogels van het park is uitgebreid en omvat de Audouins meeuw en de Balearen pijlstormvogel, een van de weinige vogels die endemisch zijn op de Balearen. Sa Dragonera heeft ook de grootste Eleonora-valkenpopulatie in de archipel.

Maandag 8 mei 2023

Soort : Luswandeling klooster Lluc
Plaats : Lluc
Afstand : 13 km
Stijgen : 400 m
Dalen : 400 m
Duur : 6 uur





We krijgen zicht op het door water gebeeldhouwde rotsen. Een proces van miljoenen jaren.



De wandeling gaat door schaduwrijke steeneikenbossen. De steeneik (*Quercus ilex*) is een boom uit de napjesfamilie. Deze van nature in Zuid-Europa voorkomende, groenblijvende eik

wordt veel aangeplant als sierboom en ter beschutting, vooral in kuststreken. De boom is bestand tegen de zilte zeewind en de luchtvervuiling in de stad.





De steeneik levert zeer hard, zwaar hout, in kleine afmetingen, dat azijnhout genoemd wordt, waarschijnlijk afgeleid van azinheira, de naam van de boom in het Portugees. Het leent zich

voor onderdelen die zwaar belast worden zoals in de wagenmakerij en in windmolens voor de kammen van de wielen. Het hout wordt ook als brandhout zeer gewaardeerd.





De bast van de steeneik wordt gebruikt voor het looien van huiden. De vruchten van de steeneik zijn, wanneer ze zijn geroosterd, eetbaar. Verder worden ze in Spanje en Portugal

gebruikt als voer voor het Iberische varken, dat naar zeggen zijn smaak ontleent aan de eikels waarmee het wordt gevoerd.





Een kalkoven is een oven waarin een calciumcarbonaat (CaCO_3) bevattende grondstof (schelpen of kalksteen) wordt gebrand, waarbij ongebluste kalk (CaO) ontstaat. Een

schelpkalkoven is een oven in een kegelvormige toren, met een hoogte variërend van 15 tot 20 meter en een doorsnede aan de basis van meestal 5 tot 7 meter. Schelpkalkovens werden gebruikt voor de fabricage van schelpkalk, een grondstof voor mortel.






Af en toe dienen we over een muurtje te klauteren maar hiervoor heeft men een soort van trap gemaakt.



De putten die we zien zijn niet steeds kalkovens. Sommige putten zijn een restant van een ijskelder. Hierin deed men sneeuw want ijs was veelal niet te vinden op het eiland. Als de sneeuwlaag dik genoeg is vormt er zich onderaan een ijslaag. Men dekte dit af met stro voor

de isolatie. In de zomer nam men dan een stuk ijs en plaatste dit in de keuken in een kast. In die kast werden dan bederfbare waren zoals groenten, vlees en vis bewaard. Die kast was van hout en goed geïsoleerd. We gebruiken nog steeds de naam van zo'n kast, namelijk ijskast.






Affodil vindt men vooral rond het Middellandse Zeegebied en in het zuidwesten van Azië. De gedroogde stengels worden in sommige gebieden gebruikt om manden van te vlechten. In

Italië worden de bladeren gebruikt om burrata, een soort kaas, in te wikkelen. Zowel kaas als bladeren zijn hooguit een paar dagen houdbaar en wanneer de bladeren verwelkt zijn is duidelijk dat de kaas niet goed meer is. Op Sardinië wordt honing van de bloemen geproduceerd.





De natuur heeft grillige vormen gemaakt in het gesteente.



Een veel bezochte rotsformatie is de kameel.



Op sommige plaatsen lijkt het wel of men met een hamer en bijtel de rotsen heeft bewerkt.



Vanop de hoogste plaatsen kan men in de verte de zee zien.